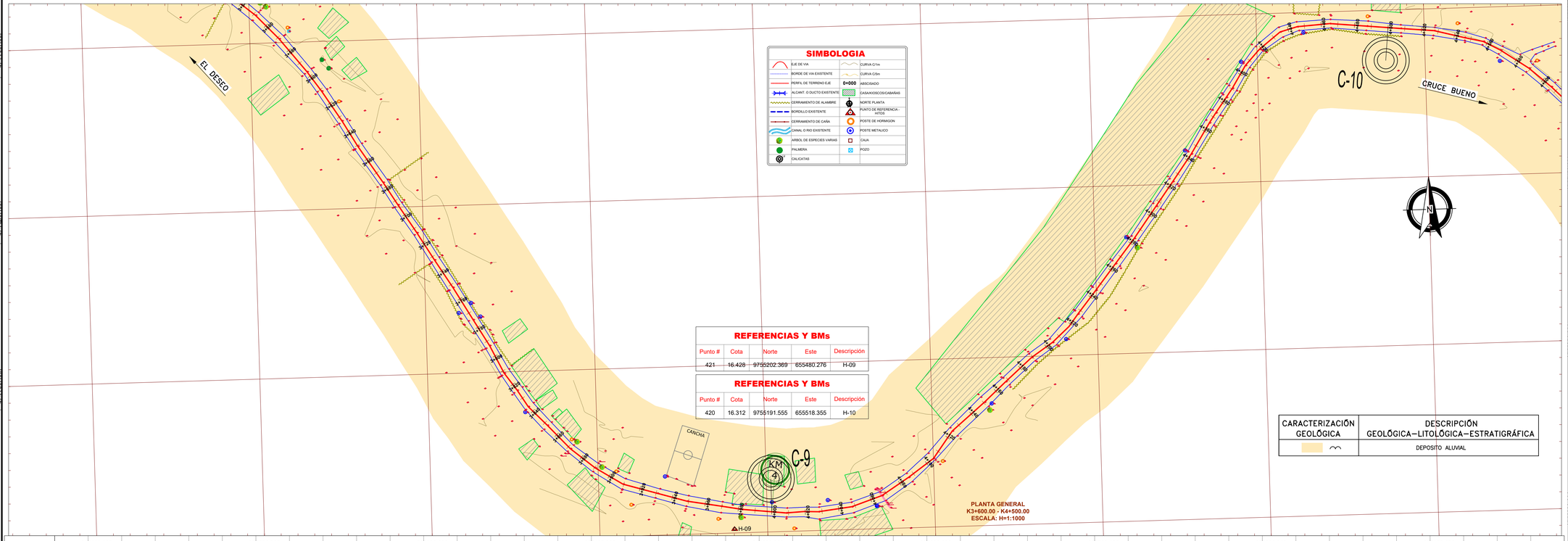

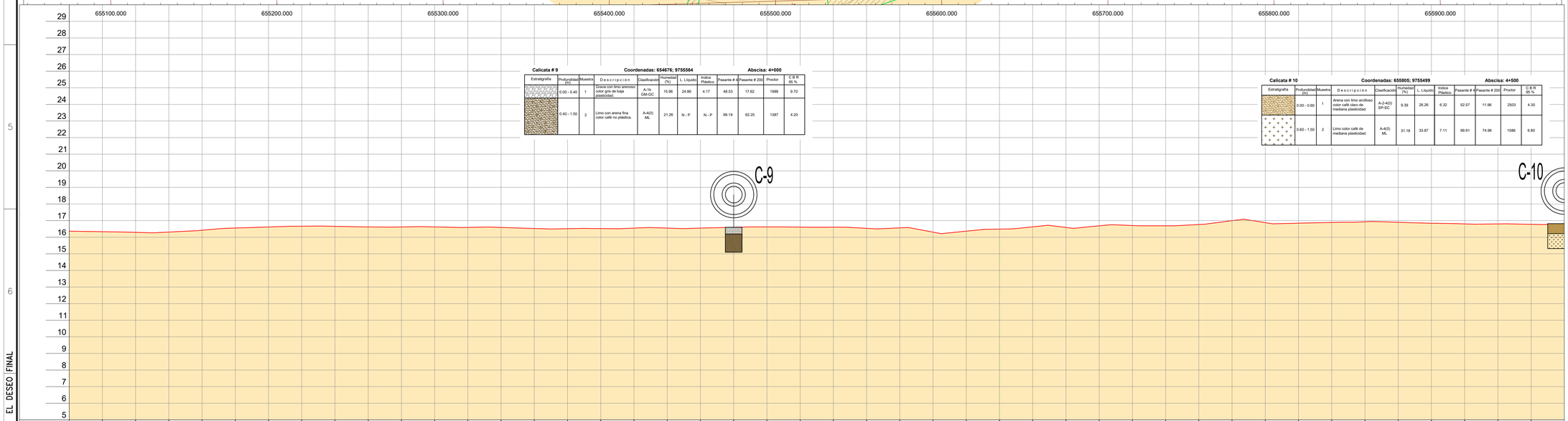

Calicata # 9 — **Coordenadas: 654676; 9755564** — **Abscisa: 4+000**

Estratigrafía	Profundidad (m)	Muestra	Descripción	Clasificación	Humedad (%)	L. Líquido	Indice Plástico	Pasante # 4	Pasante # 200	Proctor	C B R 95 %
	0.00 - 0.40	1	Grava con limo arenoso color gris de baja plasticidad.	A-1b GM-GC	15.96	24.86	4.17	48.53	17.62	1988	9.70
	0.40 - 1.50	2	Limo con arena fina color café no plástica.	A-4(0) ML	21.26	N - P	N - P	99.19	62.25	1387	4.20

Calicata # 10 — **Coordenadas: 655805; 9755499** — **Abscisa: 4+500**

Estratigrafía	Profundidad (m)	Muestra	Descripción	Clasificación	Humedad (%)	L. Líquido	Indice Plástico	Pasante # 4	Pasante # 200	Proctor	C B R 95 %
	0.00 - 0.60	1	Arena con limo arcilloso color café claro de mediana plasticidad.	A-2-4(0) SP-SC	9.39	26.26	6.32	52.57	11.96	2503	4.30
	0.60 - 1.50	2	Limo color café de mediana plasticidad.	A-4(5) ML	31.18	33.87	7.11	99.91	74.96	1586	6.80

ABSCISAS	COTA TERRENO
3+600	16.382
3+620	16.332
3+640	16.292
3+660	16.310
3+680	16.420
3+700	16.554
3+720	16.616
3+740	16.663
3+760	16.656
3+780	16.621
3+800	16.619
3+820	16.620
3+840	16.589
3+860	16.588
3+880	16.525
3+900	16.513
3+920	16.521
3+940	16.548
3+960	16.550
3+980	16.549
4+000	16.598
4+020	16.620
4+040	16.608
4+060	16.602
4+080	16.534
4+100	16.563
4+120	16.305
4+140	16.365
4+160	16.488
4+180	16.624
4+200	16.589
4+220	16.686
4+240	16.705
4+260	16.685
4+280	16.766
4+300	16.999
4+320	16.877
4+340	16.846
4+360	16.888
4+380	16.930
4+400	16.900
4+420	16.841
4+440	16.802
4+460	16.800
4+480	16.776
4+500	16.816

ESTATIGRAFIA – GEOLOGIA EL DESEO FINAL

CONTRATO:
No. S-CON-50-2022-X-0

PROYECTO:
ESTUDIOS Y DISEÑOS DEFINITIVOS PARA LA REHABILITACIÓN DE LA VÍA EL DESEO – LA INMACULADA - CRUCE BUENO, UBICADA EN EL CANTÓN YAGUACHI DE LA PROVINCIA DEL GUAYAS

UBICACIÓN:

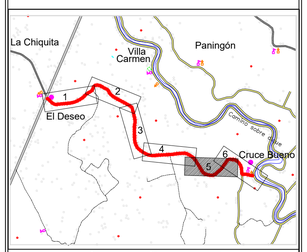

UBICACIÓN TOPOGRÁFICA GEOREFERENCIADA
DATUM WGS-84 (UTM)
ESC: 1——1000000

PREPARADO PARA:	PREPARADO POR:
GOBIERNO PROVINCIAL DEL GUAYAS	ING. GIANMARCO PENDOLA M.

ELABORADO:
FIRMADO ELECTRÓNICAMENTE POR: GIANMARCO RENATO PENDOLA MIRAGLIA
ING. GIANMARCO PENDOLA M.
DIRECTOR DEL PROYECTO

REVISADO:
FIRMADO ELECTRÓNICAMENTE POR: GIANMARCO RENATO PENDOLA MIRAGLIA
ING. GIANMARCO PENDOLA
CONSULTOR DEL CONTRATO
No. S-CON-50-2022-X-0

REVISADO:
FIRMADO ELECTRÓNICAMENTE POR: MELANIE ESTEFANIA ALVAREZ ALVARADO
ING. MELANIE ALVAREZ ALVARADO
SUPERVISORA DEL CONTRATO

APROBADO:
FIRMADO ELECTRÓNICAMENTE POR: JORGE RAUL CARRILLO TUTIVEN
ING. JORGE CARRILLO TUTIVEN
ADMINISTRADOR DEL CONTRATO

CONTIENE:
CALICATAS Y GEOLOGÍA
PLANTA - PERFIL - DESDE 3+600 HASTA 4+500

DIBUJO: ING. JONATHAN VERA		LAMINA:
ACOTACIÓN: METROS	FECHA: AGOSTO/2022	5/6
ESCALA: INDICADA	FORMATO: MTOP	